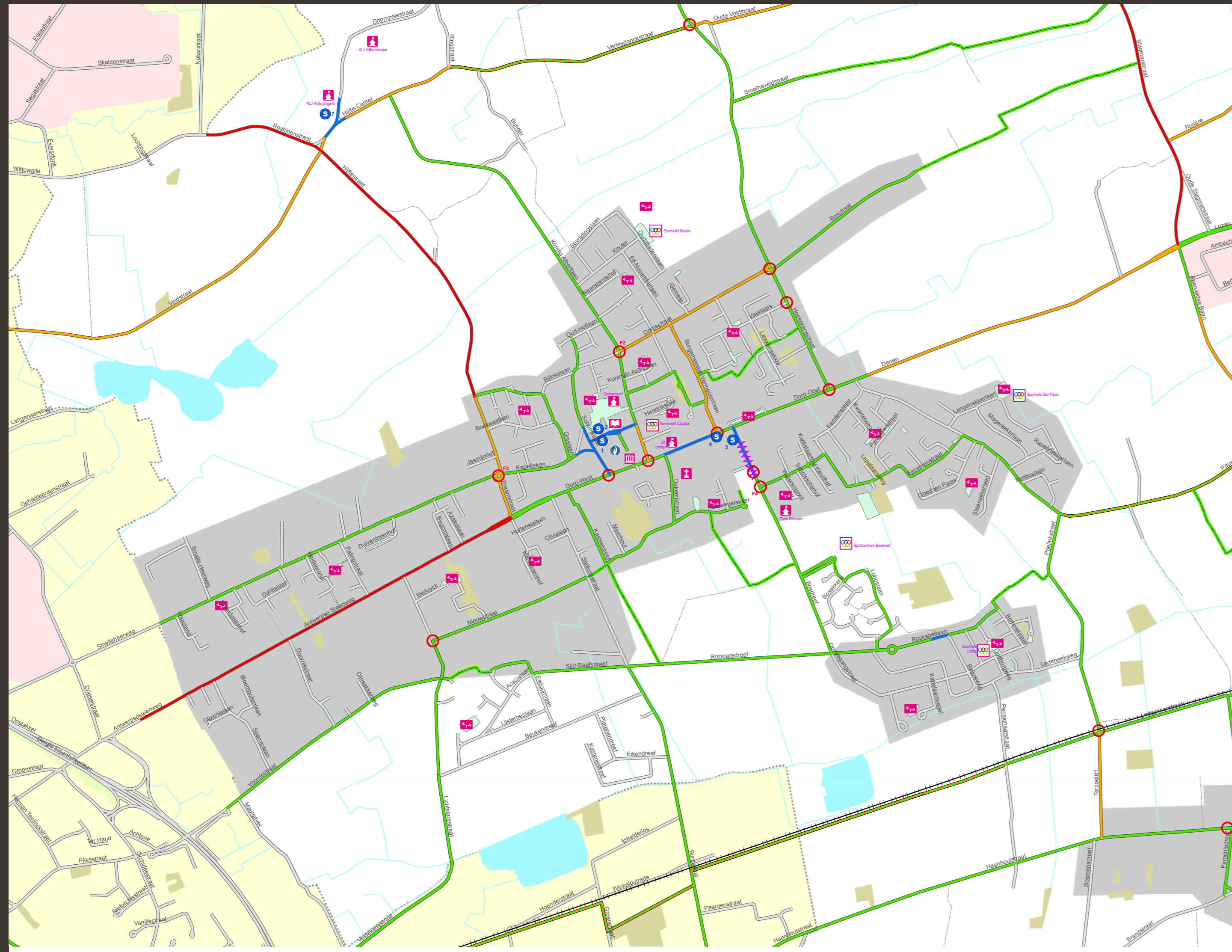
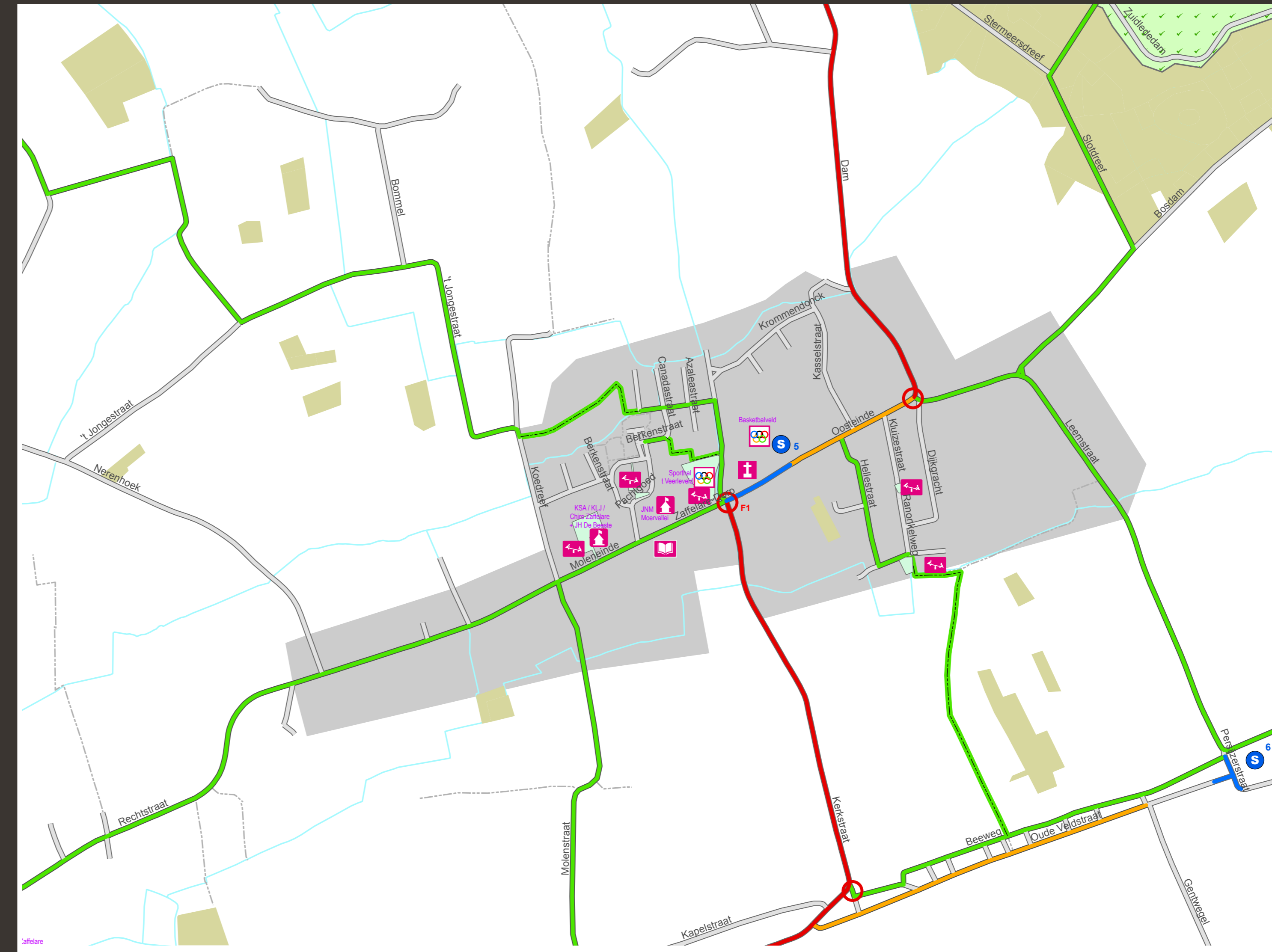


Lochristi centrum



Zaffelare



Legende

- Aandachtspunt
- Knelpunt
- Scholen

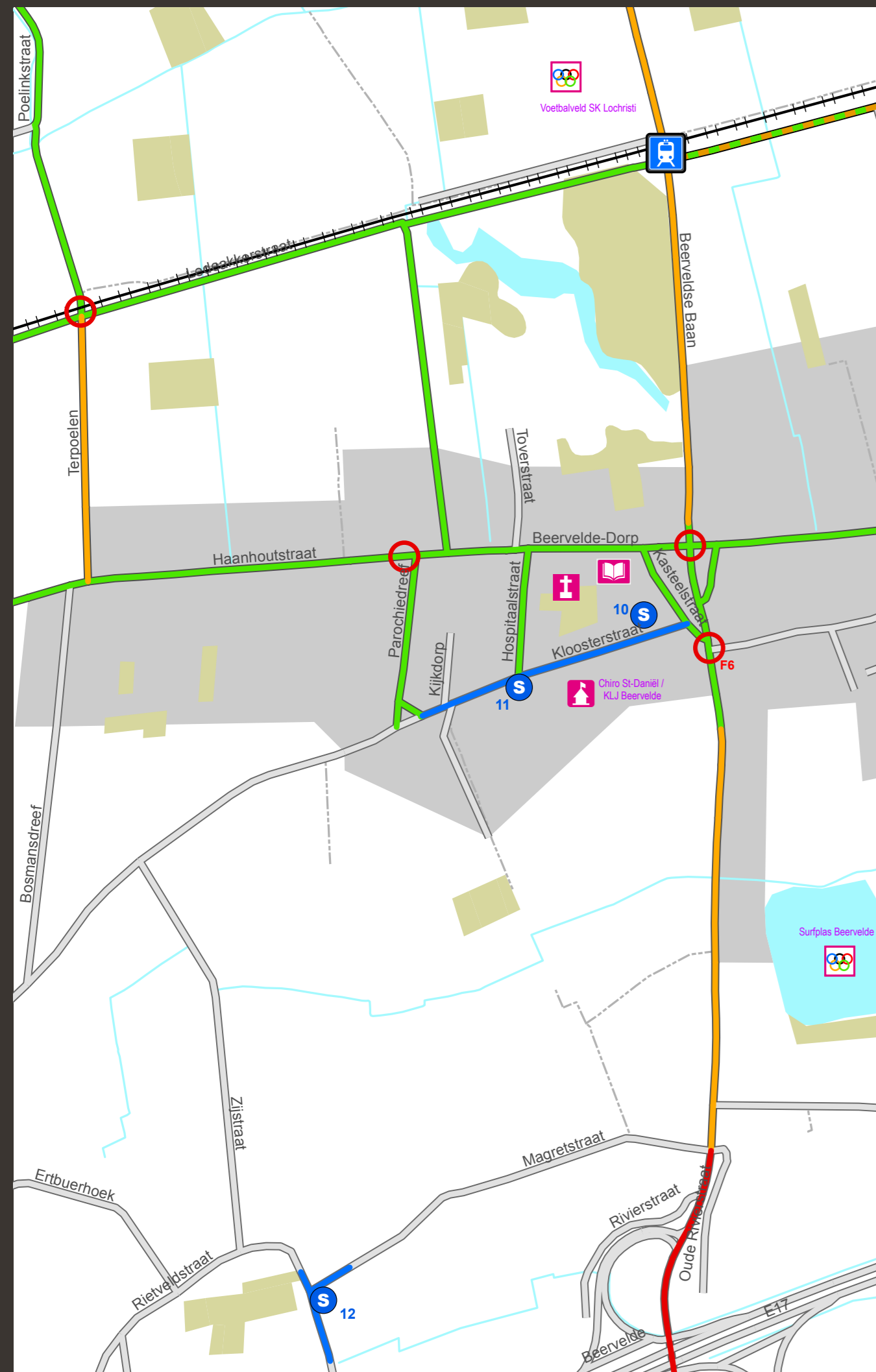
Attractiepolen Lochristi

- Kerk
- Gemeentehuis
- Jeugdlokaal
- Sportinfrastructuur
- Ontmoetingscentrum
- Station
- Bibliotheek
- Speelplein
- Politie
- Geparkeerde auto's

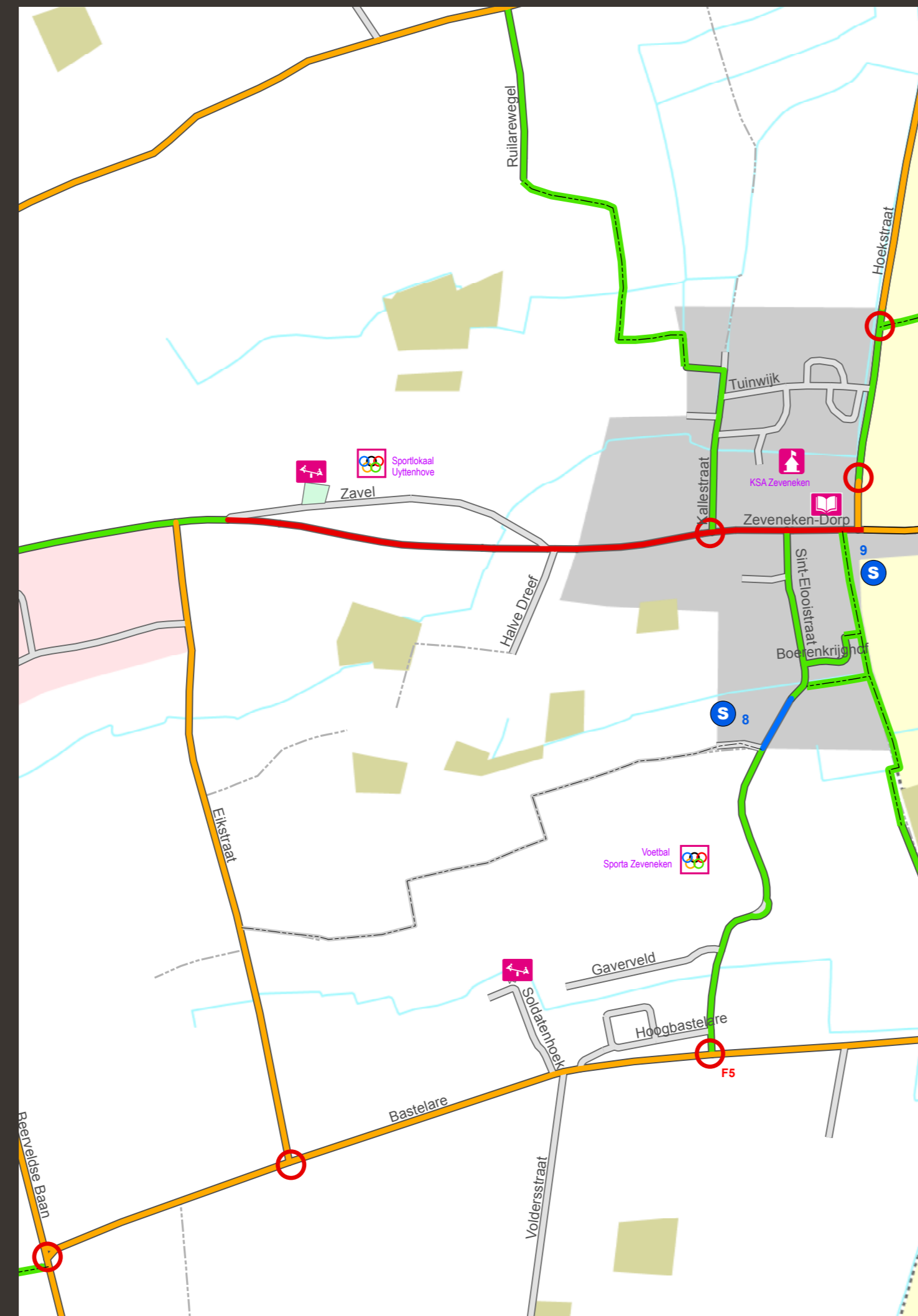
Routes Lochristi

- Zone 30 schoolomgeving
- Veiligste fietsroute
- Veiligste fietsroute via fietsweg
- Fietspad in aanleg of ter studie
- Fietsroute met beperkte voorzieningen
- Te mijden fietsroute

Beervelde



Zeveneken



Fietsers




Aanbevelingen voor fietsers in Lochristi



F1

Kruispunt Zaffelare-Dorp-Kerkstraat

Fietsers en voetgangers moeten goed opletten bij het oversteken van dit kruispunt. Let op: je hebt als fietsers geen voorrang op de blokkenmarkering.



F2

Dorpsstraat- Koning Albert-laan

Wees bij het naderen van een kruispunt als fietser dubbel alert. Hou er rekening mee dat de automobilist je mogelijk niet gezien heeft. Probeer oogcontact te maken. Minder je snelheid.



F3

Rotonde Kapelleken

Fiets pas de rotonde op als die leeg is en fiets in het midden van de rijstrook. Is er een fietspad op de rotonde: dan ben je verplicht op het fietspad te rijden. Bij het verlaten van de rotonde let goed op voor voertuigen die ook de rotonde verlaten.



F4

Kruispunt Bosdreef- Fazantenstr.

In de Fazantenstraat is een fietsoversteekplaats. Als fietser moeten je voorrang verlenen aan het autoverkeer. Gebruik deze als fietser in de richting van de Bosdreef. Zo heb je een beter zicht op het verkeer in de Bosdreef.



F6

Kruispunt N449 (Rivierstraat)-Heistraat

De fietsers en voetgangers moeten goed opletten als ze deze steenweg willen oversteken. Extra waakzaamheid is geboden.



Voetganger



De voetgangers stappen in de eerste plaats op **trottoirs**, verhoogde bermen of de plaatsen die voor hen zijn voorbehouden en aangeduid met een verkeersbord. Als die er niet zijn, mogen ze ook op gelijkgrondse bermen, parkeerzones en fietspaden stappen (bromfietsers hebben hier wel voorrang!). Je mag ook links op de rijbaan lopen, zoveel mogelijk tegen de kant.

Moet je de rijbaan oversteken als je naar school of naar huis gaat? Maak dan zoveel mogelijk gebruik van **(be-)veilig(d)e oversteekplaatsen**: bij een zebrapad, aan verkeerslichten, bij een gemachtigde opzichter of een agent.

Als er een **zebrapad** binnen de dertig meter is, ben je verplicht om dat te gebruiken. Volgens de wegcode heb je daar voorrang, maar maak altijd oogcontact met de aankomende bestuurders, zodat je weet dat die je zeker gezien hebben en steek pas over als het duidelijk is dat ze zullen stoppen.

Als er **geen zebrapad** is, steek je loodrecht over als er geen verkeer aankomt. Kies een veilige plaats, bijvoorbeeld niet in een bocht, op een helling of tussen geparkeerde auto's.

Als je bij een **verkeerslicht** oversteeft, kijk dan goed of de voertuigen die rechts afslaan je gezien hebben (vaak hebben ze tegelijk met de voetgangers groen). Als het rood wordt terwijl je al aan het oversteken bent, dan mag je gewoon doortappen tot aan de overkant.

Skateboarders, skeelers, steps, éénwieler, elektrische autopeds, rolstoelen, segway's, etc. vormen een nieuwe categorie voertuigen en worden voortaan **werkingsvoertuigen** genoemd. Als ze niet sneller dan stapvoets rijden, moeten de gebruikers ervan de regels volgen die van toepassing zijn voor de voetgangers. Als ze sneller rijden dan stapvoets dan zijn de regels voor de fietser van toepassing.

Opgelet! Voetgangers worden wel eens geconfronteerd met onoplettende autobestuurders. Wees altijd op je hoede voor auto's bij **garages, parkings en opritten**.

Schoolroutekaart Lochristi

S Scholen

Lochristi

- S1 Gemeentelijke Basisschool Schoolstraat 18 9080 Lochristi
- S2 Gemeentelijke Basisschool Kleuterschool Koning Boudewijnlaan 8 9080 Lochristi
- S3 Vrije Basisschool "St.-Jozef" Bosdreef 2a 9080 Lochristi
- S4 Edugo Campus LOCHRISTI Eerste graad, 150-BSO Zachte sector Dorp-Oost 32 9080 Lochristi

Zaffelare

- S5 Vrije Basisschool "De Weg-Wijzer" Zaffelare-Dorp 2 9080 Zaffelare
- S6 Kleuterschool Persijzer Oude Veldstraat 265 9080 Zaffelare

Hijfte

- S7 Kleuterschool 't Sprankelje Hijfte Center 33 9080 Lochristi

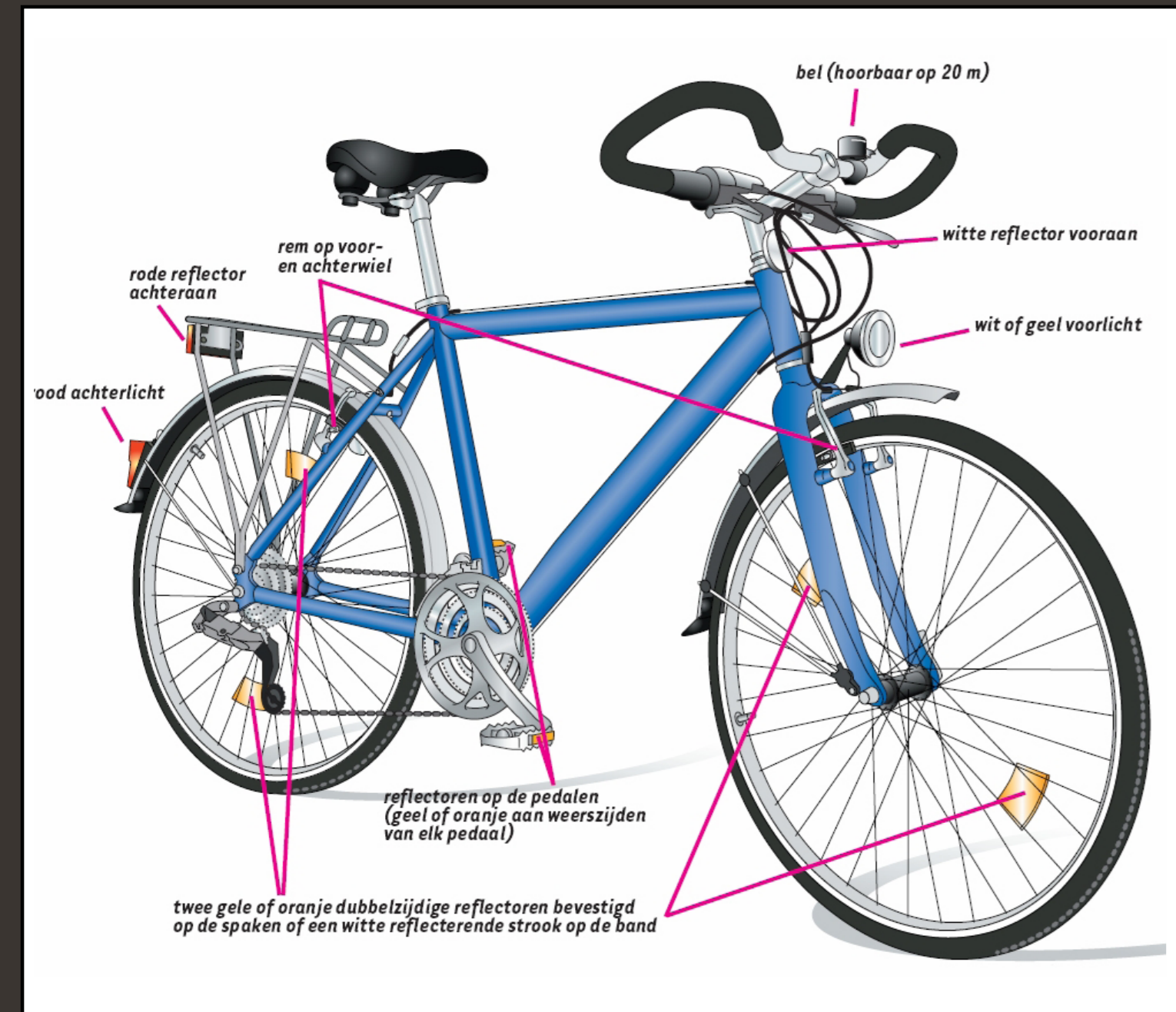
Zeveneken

- S8 Sint-Elooischool Sint-Elooisstraat 58 9080 Zeveneken
- S9 Leefschool Eikenkring Zeveneken-Dorp 6 9080 Lochristi

Beervelede

- S10 Gemeentelijke Basisschool Kloosterstraat 4 9080 Beervelede
- S11 Vrije Basisschool "De Sprankel" Kloosterstraat 33 9080 Beervelede
- S12 Kleuterschool 't Magret Magretstraat 69 9080 Beervelede

Is je fiets in orde?



Fout geparkeerd = kinderen in gevaar!


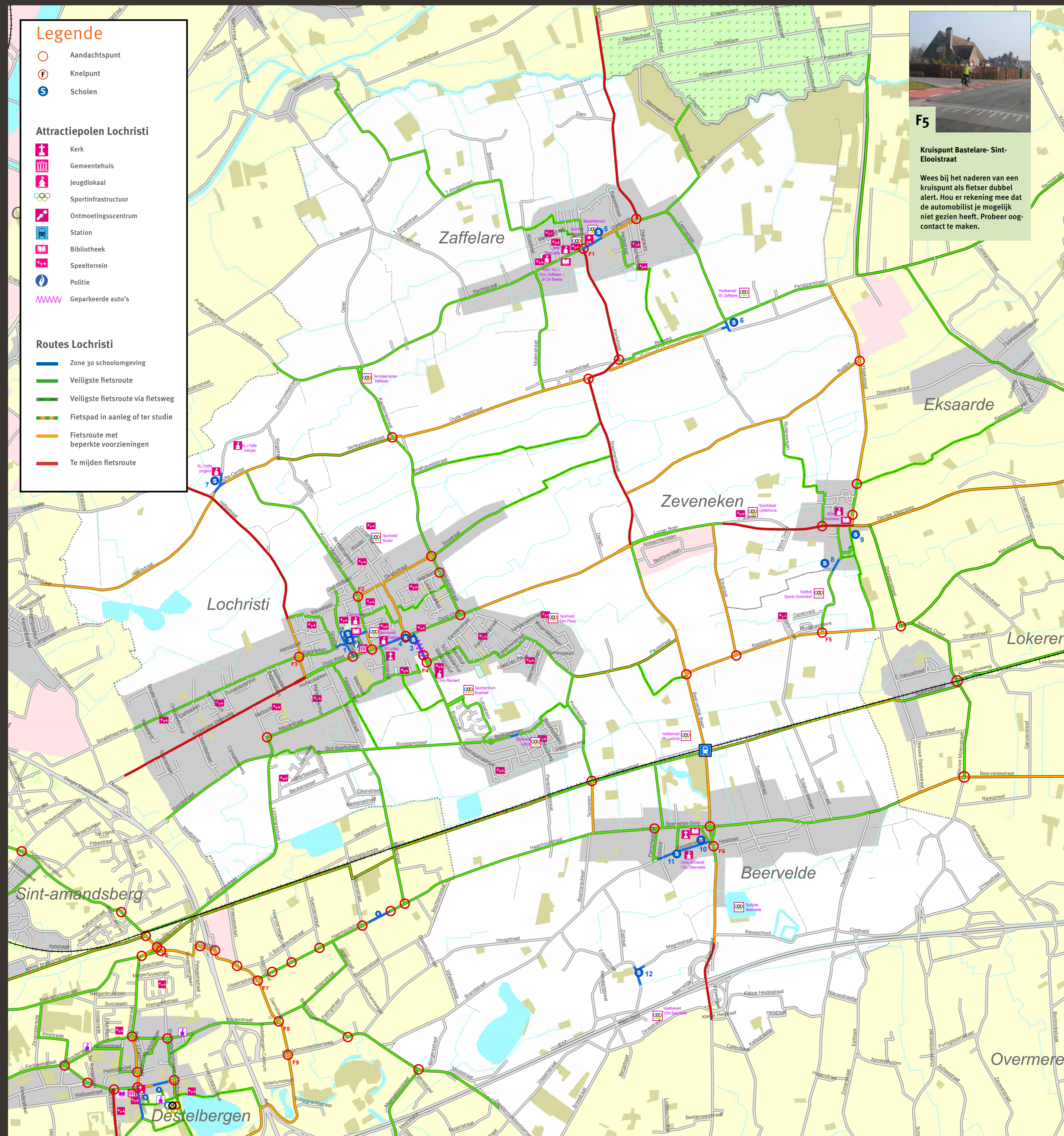
Stilstaan en parkeren mag enkel waar dat toegelaten is, ook al is het maar voor even-tjes! Dubbel parkeren, parkeren aan een bushalte, op het fietspad, op een zebraad of op de stoep is verboden.

Fout geparkeerde wagens brengen kinderen in gevaar. Ze belemmeren het zicht zodat overstekende kinderen het extra moeilijk hebben om het andere verkeer te zien en zelf ook niet goed gezien worden. Voetgangers en fietsers worden bovendien vaak gedwongen om uit te wijken naar de rijbaan,

waar ze meer gevaar lopen.

Let er ook altijd goed op dat er zich geen kind voor of achter je wagen bevindt als je vertrekt of manoeuvreert.

Al eens gedacht aan carpooling? Ook met de auto kan je ervoor zorgen dat er minder verkeer is en het er veiliger op wordt voor de voetgangers en fietsers! Als meerdere kinderen van verschillende gezinnen samen rijden, zijn er minder auto's op de weg naar school.

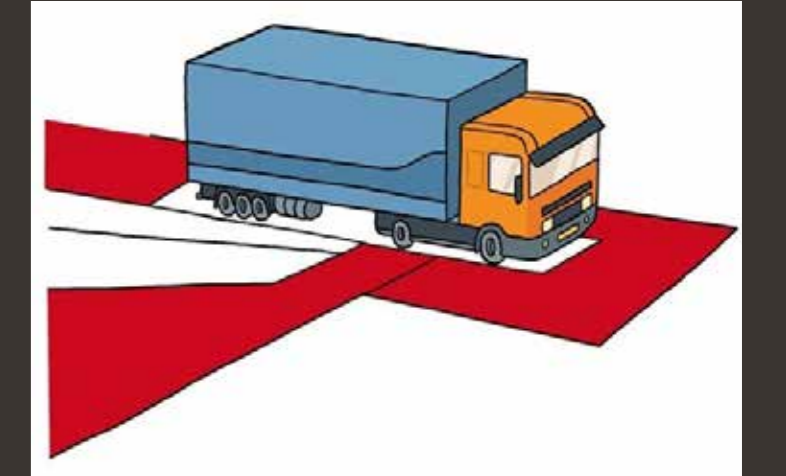


F5
Kruispunt Bastelare- Sint-Elooisstraat
Wees bij het naderen van een kruispunt als fietser dubbel alert. Hou er rekening mee dat de automobilist je mogelijk niet gezien heeft. Probeer oogcontact te maken.

Wat is 'de dode hoek'?

De dode hoek is de ruimte (ca. 70 m², aangeduid in rode kleur op afbeelding) rond de vrachtwagen of de bus waarbinnen de andere weggebruikers deels of volledig onzichtbaar zijn voor de chauffeur van het voertuig. Vooral de dode hoek aan de rechterkant maakt het afslaan naar rechts bijzonder gevaarlijk voor zachte weggebruikers.

- Vijf gouden tips om de dode hoek te vermijden:**
- Fiets of sta nooit in de zones waar je onzichtbaar bent (= rode zones op afbeelding). Je loopt er gevaar.
 - Blijf op een kruispunt ver achter een vrachtwagen of een bus. Is er een verkeerslicht met opstevak voor fietsers op het kruispunt, ga dan in het opstevak staan, ver genoeg vóór de vrachtwagen en vergewis je ervan dat de chauffeur jou wel degelijk heeft opgemerkt.
 - Ga nooit links of rechts van een vrachtwagen staan. Een vrachtwagen die afslaat wijkt altijd eerst even uit naar de andere richting. Houd daarom dus steeds voldoende afstand van de vrachtwagen.
 - Maak steeds oogcontact met de bestuurder.
 - Stop nooit onder de spiegels of ter hoogte van de cabine.



Deze schoolroutekaart kwam tot stand met de steun van:



De gemeente Lochristi wil zich verder promoten als fietsgemeente. Fietsen is gezond, snel en vooral heel leuk. Met deze schoolroutekaart wil de gemeente Lochristi je vertrouwd maken met de routes van en naar school.

De scholen van Lochristi De ontwikkeling van deze schoolroutekaart startte met een vrijwillig leerlingprojectje. Kinderen van de Gemeenteschool en de VBS St.-Jozef verkenden de aantijtroutes in hun schoolomgeving en zetten deze op kaart met bijhorende commentaar en fotomateriaal. De andere scholen bundelden eveneens hun gegevens. Al die informatie vormde de basis voor het ontwikkelen van deze kaart. Dank aan ieder voor deze participatie!

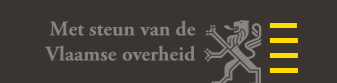


De provincie Oost-Vlaanderen stimuleert de aanleg van fietsnetwerken en ondersteunt acties die burgers aanmoedigen om voor verplaatsingen naar school, naar het werk of naar de winkel de fiets te gebruiken. Ze zorgt, samen met de gemeente, voor het aanmaken en de financiering van de schoolroutekaart. Provincie Oost-Vlaanderen, dienst Mobiliteit, W. Wilslootplein 2, 9000 Gent mobiliteit@oost-vlaanderen.be - www.oost-vlaanderen.be




De Vlaamse Stichting Verkeerskunde (VSV) Deze schoolbereikbaarheidskaart kwam tot stand onder begeleiding van de VSV. De VSV organiseert opleidingen en projecten welke om mobiliteit voor jong en oud. Vlaamse Stichting Verkeerskunde, Louisastraat 40, 2800 Mechelen tel. 015 44 65 50 - info@verkeerskunde.be - www.verkeerskunde.be

Vu.: Peter Hertog, geadviseerde voor mobiliteit • p.b. Gouvernementsstraat 1, 9000 Gent - Ontwerper: dienst communicatie provincie Oost-Vlaanderen



Mix steun van de Vlaamse overheid



schoolroutekaart Lochristi